




<b>RESPONSABLE INSPECCIÓN:</b>	Pablo Hincapie	<b>FECHA:</b>	13-abr-22
<b>EMPRESA CONTRATANTE O CONTRATO:</b>	Agustiniano Norte	<b>MUNICIPIO / DEPARTAMENTO</b>	Bogota D.C.
<b>RECORRIDO DESDE:</b>	Santa Barbara	<b>HASTA:</b>	Agustiniano Norte

<b>DISTANCIA TOTAL DEL RECORRIDO (Km)</b>	<b>VELOCIDAD MÁXIMA PERMITIDA (Km/h)</b>
21,7	40

<b>CONDICIONES DE LA RUTA AL MOMENTO DE LA EVALUACIÓN</b>	<b>CONDICIONES DEL TIEMPO AL MOMENTO DE LA EVALUACIÓN</b>
En ejecución del servicio	Soleado

OTROS OBSTÁCULOS EN LA VÍA						
DESCRIPCIÓN	SI	NO	DESCRIPCIÓN	SI	NO	OBSERVACIONES
¿Existen árboles o ramas sobre la vía?		X	¿Existen topes de altura señalizados en la vía?		X	
¿Existe posibilidad de encontrar semovientes en la vía?		X	¿Existen reductores de velocidad en la vía?		X	

IDENTIFICACIÓN DE PELIGROS Y RIESGOS DE LA VIA						
Item	Km.	PUNTO REGISTRADO	PELIGRO IDENTIFICADO	NIVEL DE RIESGO	MEDIDAS DE CONTROL	EVIDENCIA FOTOGRÁFICA
1		Carrera 12 número 123-13	POLISOMBRA Y FALTA DE LUZ	<b>MODERADO</b>	TRANSITAR DE MANERA LENTA Y CON DISTANCIA A POLISOMBRA	
2		Carrera 12 número 123-28	POLISOMBRA Y FALTA DE LUZ	<b>MODERADO</b>	TRANSITAR DE MANERA LENTA Y CON DISTANCIA A POLISOMBRA	
3		AVEINDA SUBA # 113-96	ALCANTARILLA SIN TAPA	<b>ALTO</b>	REDUCIR VELOCIDAD- ESQUIVAR	

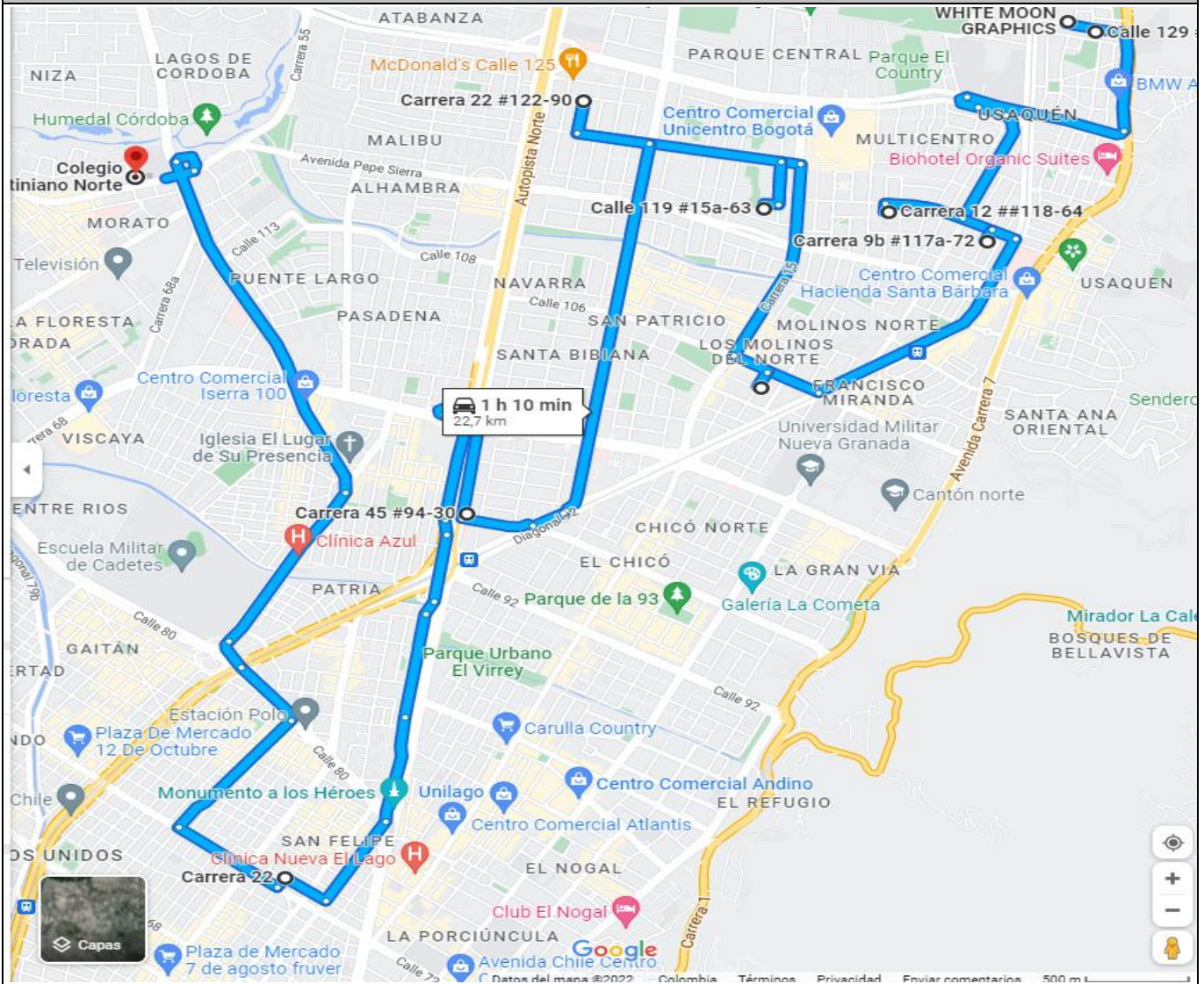


**FORMATO INSPECCIÓN VIAL**

**FO.HSEQ.31**  
 Fecha: 06.Junio.2016  
 Aprobó: Gerente General  
 Versión:02

RESPONSABLE INSPECCIÓN:	Pablo Hincapie	FECHA:	13-abr-22
EMPRESA CONTRATANTE O CONTRATO:	Agustiniano Norte	MUNICIPIO / DEPARTAMENTO	Bogota D.C.
RECORRIDO DESDE:	Santa Barbara	HASTA:	Agustiniano Norte

**RUTOGRAMA**



**CENTROS DE ATENCIÓN A EMERGENCIAS CERCANOS SOBRE LA VIA (HOSPITALES, ESTACIONES DE POLICIA, ESTACIONES DE BOMBEROS)**

NOMBRE	DIRECCION	TELEFONO
COMPENSAR	Salud, Cl. 94 #23-43,	6013077001
CLINICA LOS NOGALES	Cl. 95 # 23-61	601 5937071

0

NOMBRE	CARGO	FIRMA
Pablo Hincapie	Coordinador Operativo	