




RESPONSABLE INSPECCIÓN:	Pablo Hincapie	FECHA:	13/04/2022
EMPRESA CONTRATANTE O CONTRATO:	Agustiniano Norte	MUNICIPIO / DEPARTAMENTO	Bogota D.C.
RECORRIDO DESDE:	Timiza	HASTA:	Agustiniano Norte

DISTANCIA TOTAL DEL RECORRIDO (Km)	VELOCIDAD MÁXIMA PERMITIDA (Km/h)
40 KM	40

CONDICIONES DE LA RUTA AL MOMENTO DE LA EVALUACIÓN	CONDICIONES DEL TIEMPO AL MOMENTO DE LA EVALUACIÓN
En ejecución del servicio	Luvioso

OTROS OBSTÁCULOS EN LA VÍA						
DESCRIPCIÓN	SI	NO	DESCRIPCIÓN	SI	NO	OBSERVACIONES
¿Existen árboles o ramas sobre la vía?		X	¿Existen topes de altura señalizados en la vía?		X	
¿Existe posibilidad de encontrar semovientes en la vía?		X	¿Existen reductores de velocidad en la vía?		X	

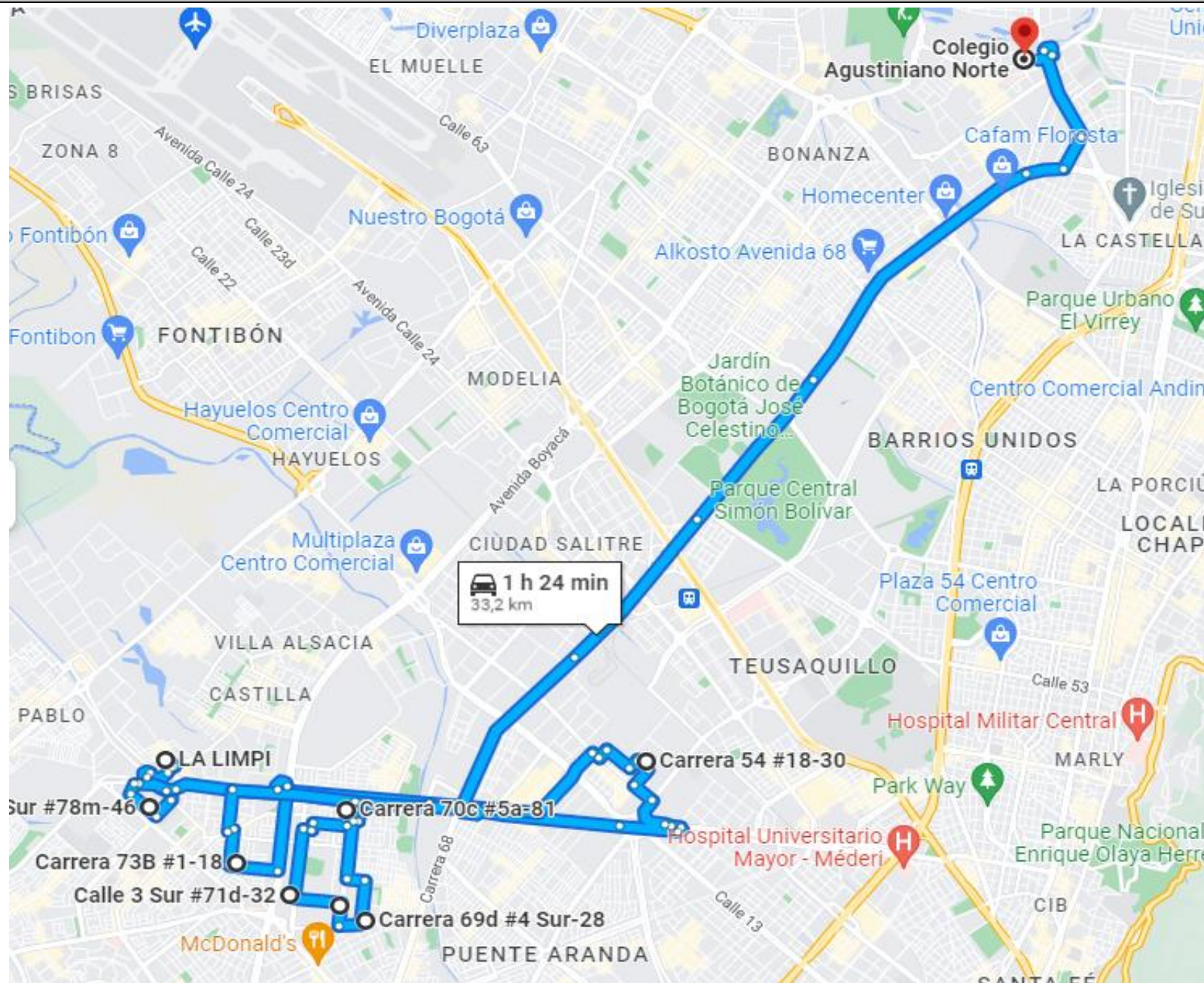
IDENTIFICACIÓN DE PELIGROS Y RIESGOS DE LA VIA

Item	Km.	PUNTO REGISTRADO	PELIGRO IDENTIFICADO	NIVEL DE RIESGO	MEDIDAS DE CONTROL	EVIDENCIA FOTOGRÁFICA
1		Calle 3 sur #71d 27	SIN SEÑALIZACION	ALTO	PARAR PARA PODER GIRAR	
2		Calle 6 sur # 78M-46	GIRO	ALTO	PARAR PARA PODER GIRAR	
3		Carrera 69 # 5-62	HUECOS	ALTO	PASAR DE MANERA LENTA	

RESPONSABLE INSPECCIÓN:	Pablo Hincapie
EMPRESA CONTRATANTE O CONTRATO:	Agustiniano Norte
RECORRIDO DESDE:	Timiza

FECHA:	13/04/2022
MUNICIPIO / DEPARTAMENTO	Bogota D.C.
HASTA:	Agustiniano Norte

RUTOGRAMA



CENTROS DE ATENCIÓN A EMERGENCIAS CERCANOS SOBRE LA VIA (HOSPITALES, ESTACIONES DE POLICIA, ESTACIONES DE BOMBEROS)

NOMBRE	DIRECCION	TELEFONO
CAI Normandía	Av Boyacá #52-10	(601) 2955919

NOMBRE	CARGO	FIRMA
Pablo Hincapie	Coordinador Operativo	